
Udpegning af medlemmer til Vandråd



Limfjordsrådet

Vandråd

Organisationer og foreninger der kan være medlem af et vandråd (jf. lov om vandplanlægning):

- Relevante landsdækkende erhvervsorganisationer.
- Landsdækkende foreninger og organisationer og foreninger, hvis hovedformål er beskyttelse af natur og miljø, eller som efter deres formål varetager væsentlige rekreative interesser.
- Lokale foreninger og organisationer, der efter deres formål eller i øvrigt er knyttet til interesser forbundet med beskyttelse og benyttelse af vand.



Principper for valg af repræsentanter:

- Hver enkelt organisation kan kun være repræsenteret med ét medlem, jf. lovens § 25, stk. 3. Lokale afdelinger af de landsdækkende organisationer vil således ikke kunne være medlem af vandrådet, hvis den landsdækkende organisation allerede er repræsenteret i vandrådet.
- Lokale foreninger, med selvstændige vedtægter o.l., der måtte være medlem af en landsdækkende organisation/forening, vil dog som udgangspunkt godt kunne være repræsenteret i et vandråd.
- Kommunerne i oplandene er ikke forpligtede til at fylde op til de 20 pladser. Princippet om at tilstræbe en ligelig repræsentation af organisationer og foreninger, der varetager forskellige interesser i forhold til vandplanlægning, vejer tungere end at oprette et vandråd bestående af 20 medlemmer.
- Det vil ikke være sådan, at der skal udelukkes et medlem af vandrådet, hvis der er plads i rådet, og balancen ikke rykkes afgørende.

Principper for valg af repræsentanter:

- Embedsmandsgruppen anbefaler 4 principper for udvælgelse:
 - Lovgivning
 - Balance mellem erhvervsinteresser og natur-, miljø- og friluftinteresser
 - Geografisk fordeling (øst/vest samt lokalt/nationalt)
 - Foreninger som har et formål, der passer bedst til de opgaver, der ligger i vandrådet, prioriteres højst.
- Fokus på fysiske forbedringer i vandløb herunder okkerbekæmpelse.



Aulum Sportsfiskerforening <i>Mogens Styhr Rasmussen</i>	Centralforeningen for Limfjorden <i>Jens Lund</i>
Danmarks Naturfredningsforening <i>Thorkild Kjeldsen</i>	Danmarks Sportsfiskerforening <i>Per Michael Sonnesen</i>
Dansk Akvakultur <i>Peter Holm</i>	Dansk Ornitologisk Forening <i>Albert Steen-Hansen</i>
Dansk Skovforening <i>Hans Kieldsen</i>	Danske Vandløb <i>Michael Blach</i>
DANVA <i>Bjarne Normann</i>	Fjordvenner.dk <i>Sigvald Fihl</i>
Friluftsrådet <i>Thyge Steffensen</i>	LandboNord <i>Niels Vestergaard Salling</i>
Landbrug og Fødevarer <i>Carl Chr. Pedersen</i>	Landsforeningen for Bæredygtigt Landbrug <i>Lars Larsen</i>
Lemvigegnens Landboforening <i>Bent Graversen</i>	Løgstør Sportsfiskerforening <i>Aage Grynderup</i>
Skalådalens Sportsfiskerforening <i>Ole Randløv</i>	Talerøret for Skive-Karup Å <i>Niels Barslund</i>
Økologisk Landsforening <i>Jens Handrup</i>	Aalestrup Lystfiskerforening <i>Jens Østrup Pedersen</i>

Vandplanarbejde – 1. generation



EU's vandrammedirektiv

- Direktivet indfører en ny lovgivningsmæssig tilgang til forvaltningen og beskyttelsen af vand, som ikke er baseret på nationale eller politiske grænser, men på naturlige geografiske og hydrologiske formationer: flodbækkener.
- Direktivet kræver en koordinering af forskellige EU-politikker og fastsætter en præcis tidsramme for foranstaltningerne, idet der inden 2015 skal skabes en god tilstand for alle europæiske vandområder.



Vandrammedirektivets formål:

- at forebygge yderligere forringelse og beskytte og forbedre vandøkosystemernes tilstand og, hvad angår deres vandbehov, også tilstanden for jordbaserede økosystemer og vådområder, der er direkte afhængige af vandøkosystemerne,
- at fremme bæredygtig vandanvendelse baseret på langsigtet beskyttelse af tilgængelige vandressourcer,
- at sigte mod forøget beskyttelse og forbedring af vandmiljøet bl.a. gennem specifikke foranstaltninger til progressiv (vedvarende) reduktion af udledninger, emissioner og tab af prioriterede stoffer og ophør eller udfasning af udledninger, emissioner og tab af prioriterede farlige stoffer,
- at sikre progressiv reduktion af forurening af grundvand og forhindre yderligere forurening heraf,
- at bidrage til at afbøde virkningerne af oversvømmelser og tørke.

Vandrammedirektivet og vandplanerne

- Vandplanerne er et instrument til at nå det mål, der er udstukket i EU's vandrammedirektiv: at alle vandområder – grundvand, vandløb, søer og den kystnære del af havet – skal have "god tilstand" i 2015.
- Vandrammedirektivet trådte i kraft i 2000 og er implementeret i dansk lovgivning i miljømålsloven i 2004. Den foreskriver, at staten udarbejder vandplaner med tilhørende indsatsprogrammer, som redegør for, hvordan vi i Danmark vil nå EU-målet om "god tilstand" for de danske vandområder.





Limfjordsrådet

1. Generations vandplaner - Proces i Danmark

- 14.01.2010 – 11.03.2010 Teknisk forhøring ved myndigheder.
- 04.10.2010 – 06.04.2011 Høring.
- 03.12.2011 – 10.12.2011 Supplerende høring.
- 22.12.2011 Vedtagne vandplaner blev offentliggjort.
 - 22.12.2011 – 22.06.2011 Kommunerne udarbejdede Kommunale handleplaner
 - 22.12.2012 Efter 8 ugers høring skulle de kommunale handleplaner besluttes inden nævnte dato.
- 03.12.2012 Naturklagenævnet underkender vandplanerne (og dermed også handleplanerne) på grund af for kort supplerende høring.
- 13.05.2013 – 27.05.2013 Teknisk forhøring ved myndigheder.
- 21.06.2013 – 23.12.2013 Høring.



EU - domstolen

- Sag C-323/11

Den danske regering har tilsidesat sine forpligtelser om udarbejdelse af endelige vandplaner senest 22. december 2009.

- 22.12.2011 Vedtagne vandplaner blev offentliggjort.

- Sagen anlagt og senere hævet (29.03.2012) af Kommissionen som følge af, at Danmarks først efter iværksættelsen af søgsmålet har truffet de foranstaltninger, der er nødvendige for at efterkomme sine forpligtelser.

- 03.12.2012 Naturklagenævnet underkender vandplanerne.

- Kommissionen sender sagen til EU-Domstolen på ny.

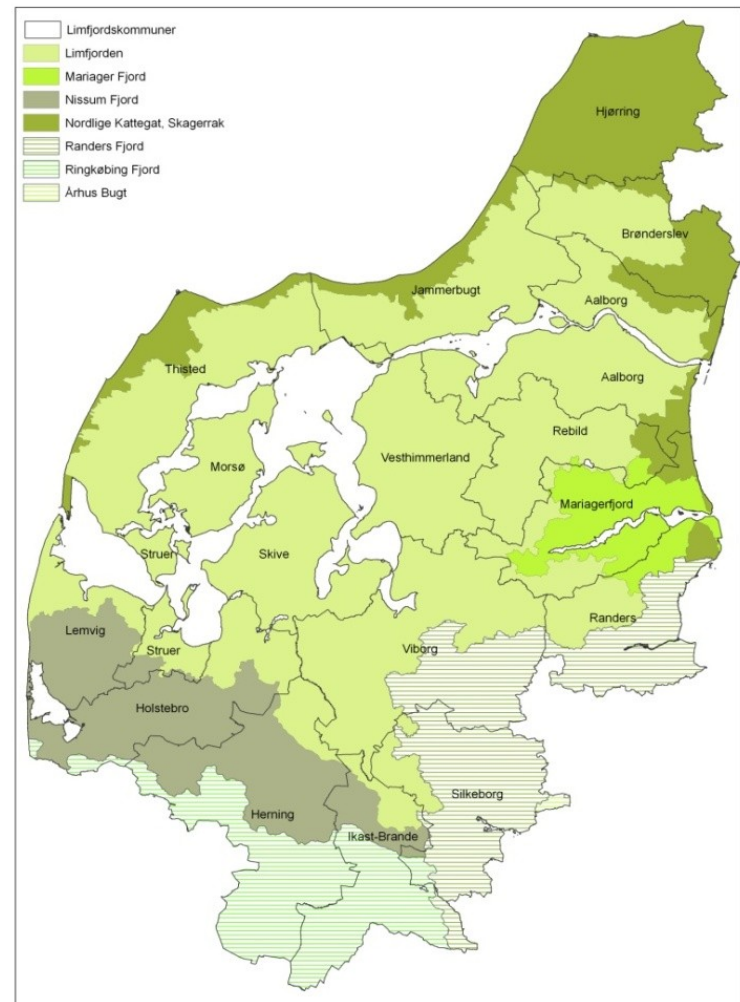


Vandplanperioden 2010-2015



Opgavefordelingen

- Miljøministeren er myndighed og har det overordnede ansvar for, at vandplanerne bliver udarbejdet, og for at miljømålene bliver opfyldt.
- Naturstyrelsen varetager den praktiske opgave med at udarbejde vandplaner og indsatsprogrammer
- Kommunerne udarbejder kommunale handleplaner for, hvordan vandplaner og indsatsprogrammer skal udmøntes i praksis.



Tilblivelsen af vandplaner

- **Idéfase**

Udarbejdelsen af vandplanerne blev indledt i juni 2007 med en idéfase. I løbet af idéfasen var der mulighed for at komme med idéer og forslag til vandplanlægningen.

- **Basisanalyse**

Forud for udarbejdelsen af vandplanerne er gået en såkaldt basisanalyse. Basisanalysen bestod i en opsamling af viden om vandområdernes tilstand og om de menneskeskabte påvirkninger af vandområderne samt af en allerførste vurdering af behovet for en indsats for at kunne opfylde vandrammedirektivet.

- **Høringer**

Både myndigheder og offentlighed er blevet hørt under tilblivelsen af vandplanerne.

- **Handleplaner – gennemførelse af vandplanerne**

Når de endelige vandplaner ligger klar, skal kommunerne udarbejde forslag til kommunale handleplaner for, hvordan de vil nå målene i vandplanerne.



Indsats	Virkemiddel
<p>Diffus påvirkning fra næringsstoffer og pesticider</p> <p>Målsætningen er reduktion på 19.000 tons kvælstof: - 9.000 ton er indeholdt i de planudkast, som er i høring. - 10.000 tons analyseres nærmere i udvalg vedrørende den fremadrettede kvælstofregulering.</p> <p>210 tons fosfor skal reduceres af hensyn til de danske søer etc.</p>	<p>Kvælstofvådområder, fosfor ådale, randzoner, yderligere brug af efterafgrøder, forbud mod pløjning af fodergræsmarker, forbud mod visse former for jordbearbejdning samt ændret normsystem</p>
<p>Vandindvinding – Påvirkning af overfladevande</p>	<p>Flytning af kildepladser, kompenserende udpumpning</p>
<p>Fysisk påvirkning af vandløb, søer og marine områder</p>	<p>Ændret vandløbsvedligeholdelse, fjernelse af faunaspærringer, vandløbsrestaurering, genåbning af rørlagte vandløb, sørestaurering</p>
<p>Påvirkninger fra punktkilder</p>	<p>Renseanlæg, Spredt bebyggelse, Regnbetingede udløb, Industri</p>
<p>Akvakultur</p>	<p>Ferskvandsdambrug</p>

Kommunal vådområdeindsats - Kvælstof

Vandopland	Kvælstof (tons/år)	Areal (ha.)
Danmark	1.130	10.000
Limfjorden	415	3.676



Kommunalvådområdeindsats - Fosfor

Vandopland	Fosfor (tons/år)	Areal (ha.)	Antal søer
Danmark	29,3	1.464	57
Limfjorden	8,62	431	17



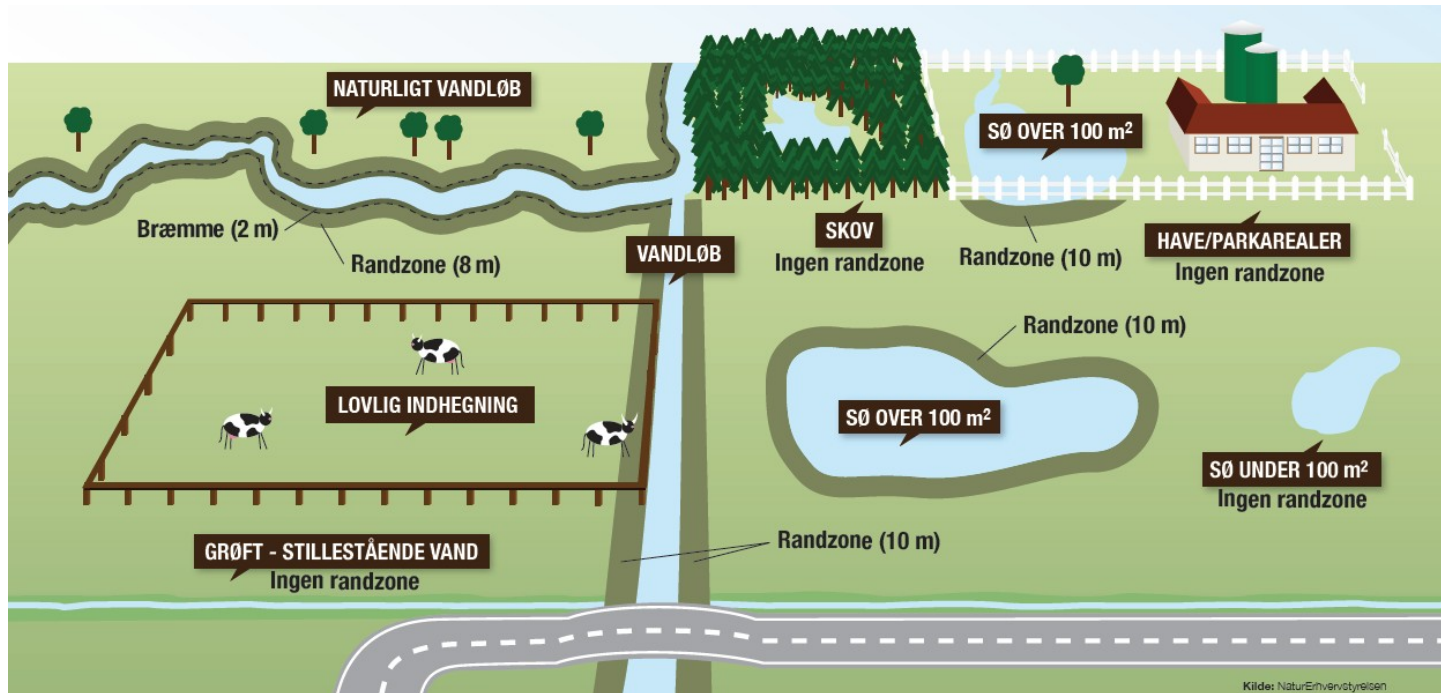
Fosfor ådale – Status Limfjorden

- *Der har været for få økonomiske virkemidler - Det er positivt, at der indføres køb salg instrument.*
- *Tekniske forudsætninger ikke tilstede – lavtliggende flade drænedede jorde (ikke ådale)*
- *For få midler afsat*
 - Fosfortilbageholdelsen lavere end forventet
 - Ikke kun naturarealer indgår men også omdrift og vedvarende græs
- *Alternative P-virkemidler skal afklares / metoder udvikles.*



Randzoner

- Randzoner er en ti meter bred zone omkring søer og åbne vandløb, hvor lodsejere efter 01.09.2012 hverken må sprøjte, gødske eller dyrke jorden. I alt udlægges ca. 50.000 ha. Randzoner.



Randzoner

- NaturErhvervstyrelsen/Fødevarerministeriet
 - Ansvarlig for randzonenloven
 - Ansvarlig for kompensationsordningen
 - Afgør ansøgninger om dispensationer
 - Afgør anmodning om reduktion af randzoner
 - Foretager kontrol af randzonenloven, kompensationsordningen og 2 m. bræmmer.
- Kommunerne
 - Lokal vandløbsmyndighed
 - Konstaterer og vejleder i tvivlstilfælde om vandløb er vandløb i vandløbslovens forstand.
 - Konstaterer og vejleder om et konkret vandløb eller sø i landzone er naturligt og dermed omfattet af krav om 2-meter bræmmer.
 - Afgør i tvivlstilfælde, hvorvidt et randzoneareal er udyrket i naturbeskyttelseslovens forstand, og der dermed er offentlig adgang til randzonen

Yderligere brug af Efterafgrøder

- Implementeres i Fødevareministeriets regler om gødskning.
- Er endnu ikke implementeret. Den nye tidsramme i vandplanarbejdet betyder, at kravet om miljøafgrøderne (målrettede efterafgrøder) på 140.000 ha jord bliver udskudt yderligere én dyrkningssæson til 2015/16.

Opland	Yderligere efterafgrøder (ha.)
Danmark	140.000
Limfjorden	52.016

Øvrige virkemidler -

- Ændring af normsystemet.
 - Indført i gødningsåret 2010/11
 - Tidligere blev gødningskvoten på arealer taget ud til vej- og byudvikling, natur, skov m.m. overført til resten af de dyrkede arealer.
- Forbud mod visse former for jordbearbejdning i efteråret.
 - Implementeret fra efteråret 2011.
 - Sandjord (JB 1-4): Ingen jordbearbejdning fra høst til 1. februar.
 - Ler- og humusjord (JB 5-11): Ingen jordbearbejdning fra høst til 1. november.
- Forbud mod pløjning af fodergræsmarker i visse perioder.
 - Implementeret fra efteråret 2011.
 - Fodergræsmarker må ikke omlægges i perioden 1. juni til 1. februar, dog kun til 1. november på JB 7-9.



Vandløbsindsatsen

Vandopland	Ændret vandløbs-vedligeholdelse Km.	Fjernelse af faunaspærringer Stk.	Vandløbs-restaurering Km.	Genåbning af rørlagte vandløb Km.	Sørestaurering Lokalteter
Danmark	3.768	1.429	749,6	187,4	18
Limfjorden	784	319	284	46	2

Vandløbsindsatsen – Ændret vedligeholdelse

Ændret vedligeholdelse

- Ved at ændre i grødeskæringen og give et vandløb et roligere tempo, så dyr og planter trives bedre.
- Indsatsen er ikke igangsat, da den er under opbygning. Ændret vandløbsvedligeholdelse kan endvidere ikke gennemføres uden gyldige vandplaner
- Staten udarbejder metodebeskrivelse for konsekvensvurdering og kortlægning af indsatspåvirkning.
- Det er kommunen, der gennemfører konsekvensvurderinger og selve indsatsen.
- Konsekvenskort danner grundlag for udbetaling af compensation.



Vandløbsrestaurering

- **Ændret fysisk tilstand**

Ved at lægge grus i et vandløb, som fiskene kan gyde i, eller sten, som fiskeyngel kan skjule sig bag, og som samtidig ilter vandet, kan man give livet i et vandløb bedre vilkår.

- **Restaurering af vandløb**

Vandløb, der er lagt ned under jorden i rør, kan genåbnes. De steder, hvor dæmninger eller andre spærringer forhindrer fisk i at komme forbi, skal spærringen enten fjernes, eller der skal laves et omløb, så fiskene kan svømme uden om spærringen.



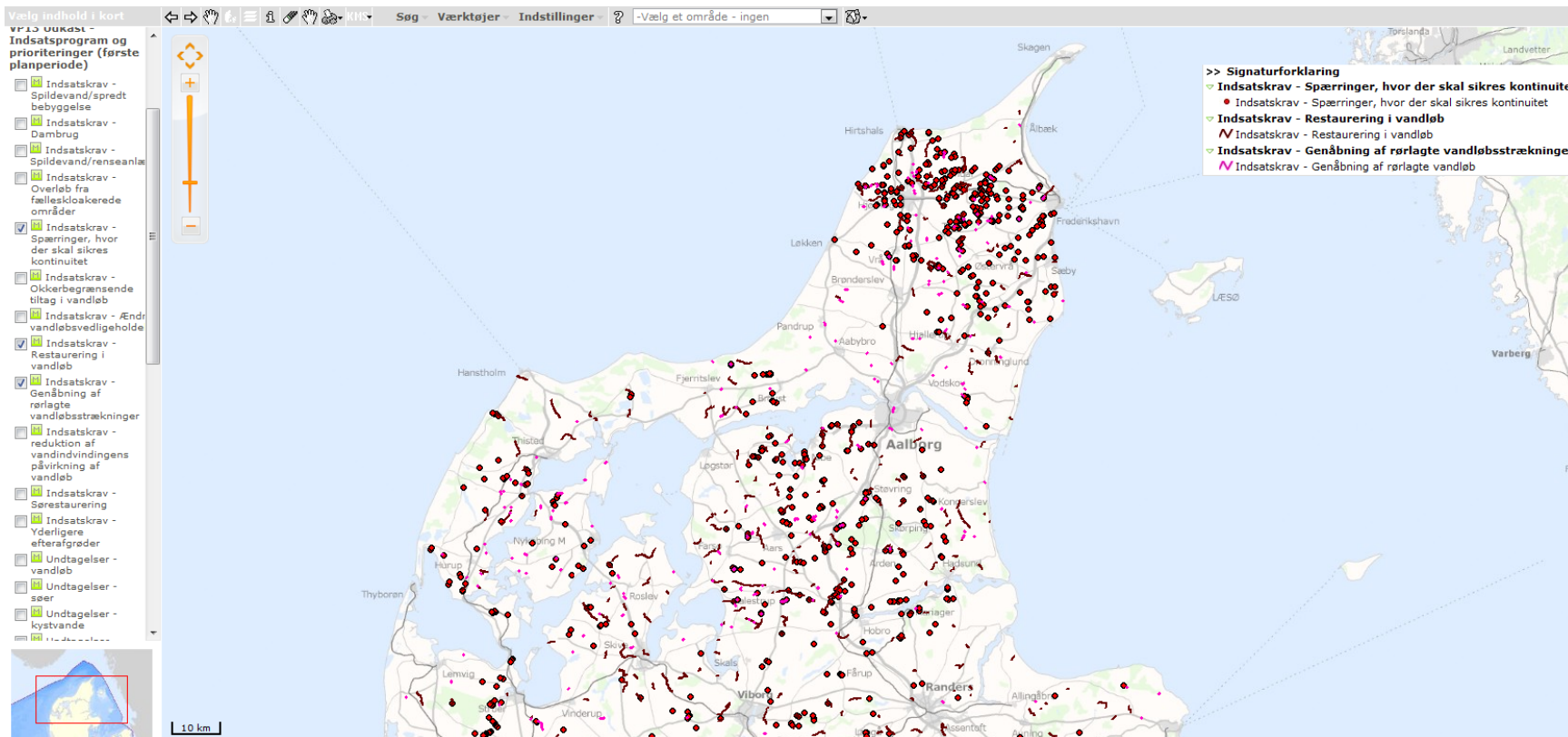
Vandløbsrestaurering



Forslag vandplaner 2013 - offentlig høring

Spørgsmål kan rettes til Miljøministeriets Informations Center: tlf. 70 12 02 11 (hverdage 9-16) eller via [e-mail](#)

[Link til WMS WFS download](#)



Sørestaurering

- Der er på landsplan krav om sørestaurering af 18 søer.

Opland	Kommune	Sø	Indsats
Limfjorden	Brønderslev	Klokkerholm Møllesø	Biomanipulation
Limfjorden	Viborg	Movsø	Fosforbinding i sediment

Spildevandsindsatsen

Opland	Renseanlæg	Regnbetingede udløb	Spredt bebyggelse
Danmark	37	301	3.389
Limfjorden	1 (Hvilsom)	34	828

Dambrug

Opland	Dambrug
<i>Danmark</i>	61
Limfjorden	23

Nationale rammer for etableringen af vandråd samt historik herunder afholdelse af temadag for interessenter om etableringen af vandråd



Nyt koncept for vandplanlægning

- Vandområdeplanen får karakter af et kommunikationsværktøj, der informerer offentligheden om regeringens planer vedrørende de indsatser, der skal gennemføres i henhold til direktivet.
- Bindende miljømål og indsatser fastsættes i bekendtgørelser
- Idéfase, teknisk forhøring, supplerende høring og kommunale handleplaner afskaffes.
- Der er klageadgang over vandområdeplanerne

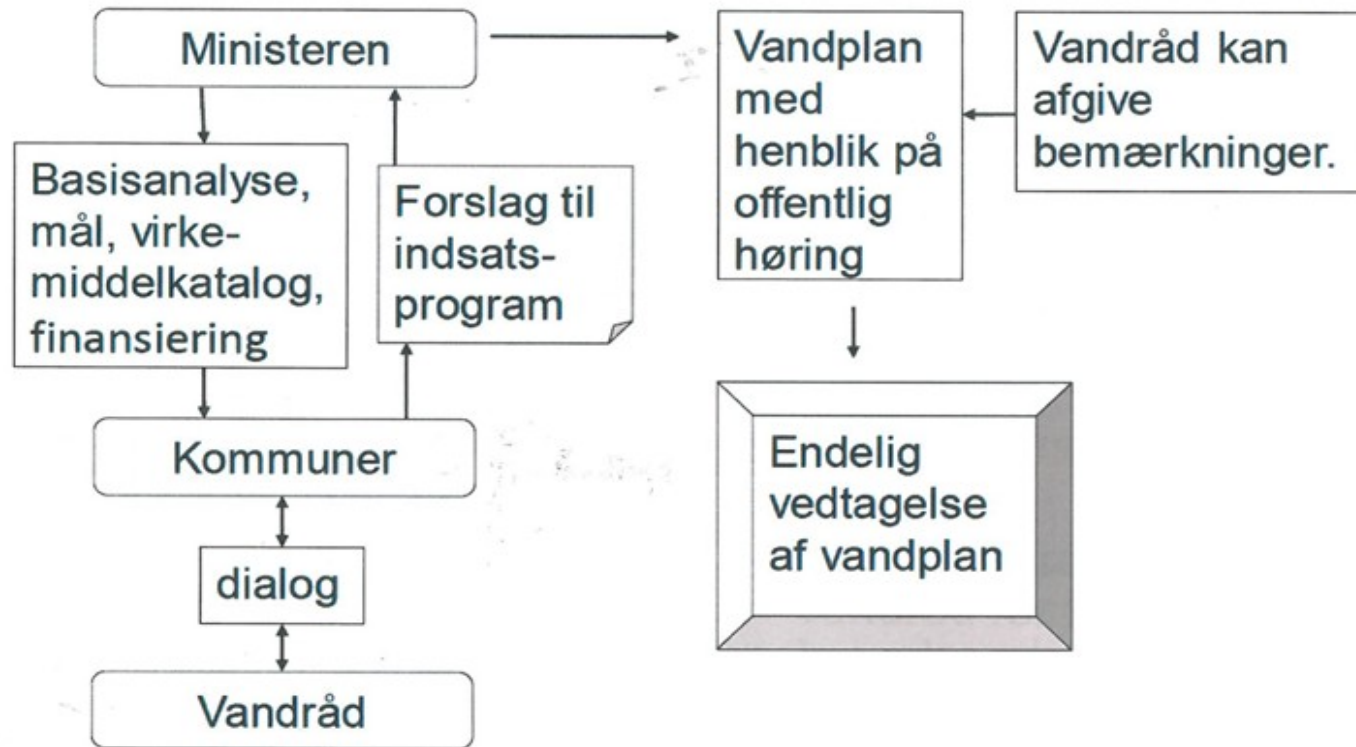


Nyt koncept for vandplanlægning

- Øget interessentinddragelse.
- Kommunerne skal fremover udarbejde forslag til indsatsprogram.
- For den kommende planperiode vil dette vedrøre konkrete vandløbsforanstaltninger. Kommuner og vandråd kan herudover komme med forslag til det statslige indsatsprogram i øvrigt.



Flow-diagram



Indsatsprogrammet

- Vandrådene skal bistå kommunerne med at udarbejde forslag til indsatsprogrammernes supplerende foranstaltninger for vandløbsområdet i det enkelte hovedopland.
- Opgaven for vandrådene består i at foreslå, hvilke vandløbsstrækninger der skal påføres indsatser, samt hvilke indsatser der skal anvendes.
- Det er ikke muligt at fravælge indsatser.
- Vandrådene må gerne komme med forslag til det øvrige indsatsprogram.
- Arbejdsopgaverne kan udvides for tredje planperiode.
- Limfjordsrådets formandskab deltager i Sekretariatet for "Vandråd Limfjorden" (mødeledelsen).



Oprettelsen af vandråd

- Der skal foretages en vurdering af behovet for at anvende virkemidler til **forbedring af de fysiske forhold og bekæmpelse af okker** i de vandområder, der i basisanalysen er vurderet at være i risiko for manglende målopfyldelse, samt at komme med forslag til fordeling af virkemidler fra virkemiddelkataloget på de enkelte vandområder.



Tidsplan

Tidsplanen for processen er stram, og den kan ses i fire dele:

- Organisere arbejdet og dannelse af vandråd i **1. kvartal**
- Udarbejde forslag til indsatsprogram og høre vandråd i **2. kvartal**
- Behandle forslag politisk og sende til Naturstyrelsen i **3. kvartal**
- Lade vandråd udtale sig til forslag og orientere NST i **oktober**

Rent praktisk vil de fleste vandråd således kun have mulighed for at mødes 2-3 gange inden den politiske behandling i kommunerne.



Arbejdsgrupper – Vandløbsindsatsen i Limfjorden

- For vandløbssystemer, der ikke krydser kommunegrænsen, har den enkelte kommune den direkte kontakt til de lokale interessenter og sørger for interessentinddragelsen.
- Kommunerne etablerer i fællesskab teknisk/administrative arbejdsgrupper relateret til de vandløbssystemer, der går på tværs af kommunegrænser.
- I kommunerne / arbejdsgrupperne arbejdes der med lokale spørgsmål herunder konkrete lokale indsatser (realiseringer, konkrete vandløbsindsatser i relation til fysisk udformning m.m.).
- Formand for de enkelte arbejdsgrupper udpeges af kommunerne. Denne indkalder til møder m.v. og sikrer fremdriften i de enkelte arbejdsgrupper.
- Kommunerne / arbejdsgrupperne organiserer selv deres arbejde. Ensartethed i arbejdet tilstræbes dog på tværs af Kommunerne / grupperne.
- Arbejdsgrupperne består af repræsentanter for kommuner med opland til vandløbssystemet / vandløbssystemerne; repræsentanter for lodsejere samt øvrige relevante interessenter.

Hvilke ønsker er der til

- Vandråd?
- Lokale arbejdsgrupper?

Herunder:

- Ønsker til udvælgelse af repræsentanter til:
 - Vandråd?
 - Arbejdsgrupper?
- Det handler om Vandløbsindsatsen, men hvad skal diskuteres i Vandrådet og hvad skal diskuteres i de lokale arbejdsgrupper?
- Ønsker til den bedst mulige proces i Vandrådet og de lokale arbejdsgrupper?
 - Hvordan sikres det, at vi får talt om det vigtigste?
 - Hvor mange møder?
 - Hvordan skal tiden bruges / vægtes?
- Ønsker til koordinerende dialog mellem arbejdsgrupper, kommuner og Vandråd?



Temadagen afholdt 28. februar

- De væsentligste konklusioner

- Vandrådet

- *Bredt funderede repræsentanter*

- *Rammesættende*

- *Vidensbank*

• Arbejdsgrupper

- *Nok de væsentligste.*

- *Viden om muligheder.*

- *Idéer til udmøntning af indsatser.*

• Model / Kommissorium for arbejdsgrupperne:

- Hvem gør hvad hvornår?

- En organisering man kan gå ind i.

• Kommunikation – Vigtigt med god kommunikation.

Vandrådets arbejde og arbejdsform



Rammerne for kommuner og vandråds arbejde

- Senest *1. april??* udmeldes en ramme for kommuner og vandrådenes arbejde.
- Rammen består af foreløbige miljømål, et antal km. Vandløb, der skal forbedres, et prissat virkemiddelkatalog, en foreløbig økonomisk ramme og en tidsfrist for arbejdet.
- Rammen er formuleret på et overordnet niveau, så konkrete afgørelser ikke foregribes. Kommunernes tilbagemelding skal tilsvarende være på et overordnet niveau, så konkrete afgørelser ikke foregribes.
- Miljømål og indsatsprogram for søer, kystvande og søer udmeldes sammen med forslag til vandområdeplaner den 22. december 2014.

Basisanalysen - Vandløb omfattet

- Alle større vandløb.
- Mindre vandløb som på hovedparten af deres udstrækning opfylder miljømålet udtrykt ved DVFI.
- Vandløb med gode faldforhold, slyngning og fysisk indeks.
- Mindre strækninger, der ikke lever op til ovennævnte, kan ligge indskudt mellem længere strækninger der lever op til ovennævnte.

- Fra ~22.000 til ~19.000 km vandløb omfattet af basisanalysen.

- Fra 17.000 – 7.900 vandområder



Basisanalysen – Vandområders tilstand

Tilstanden vurderes på baggrund af:

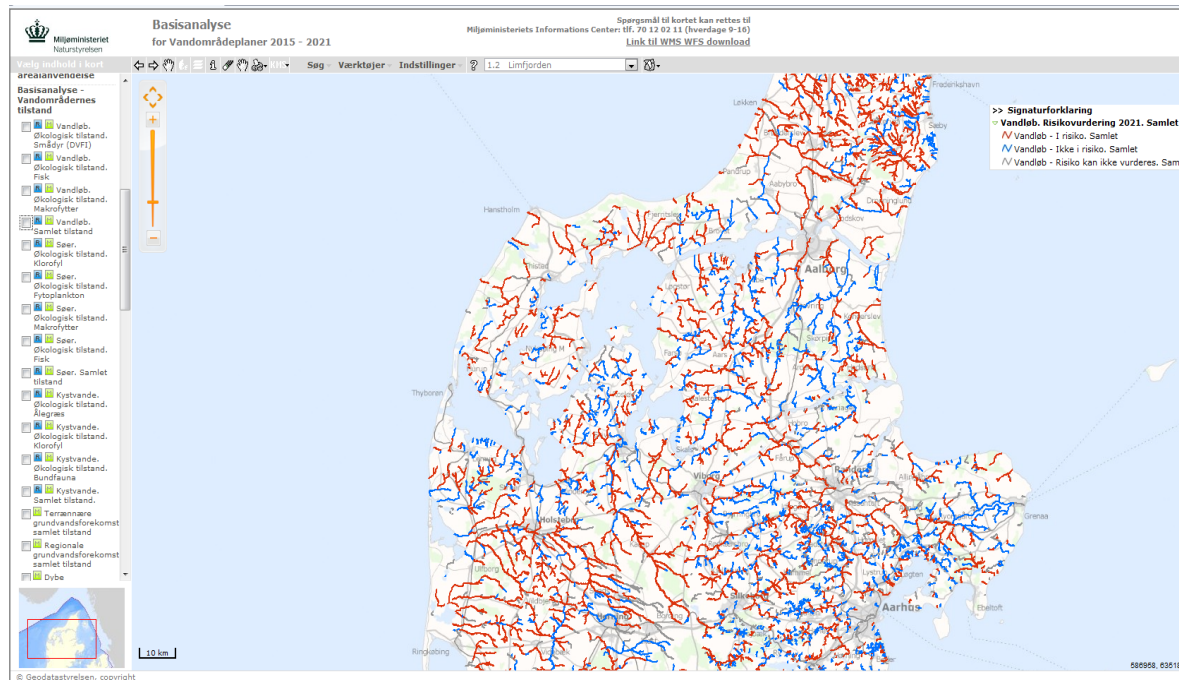
- Smådyr (DVFI) – 16.300 km. Vandløb, 44 % af målsatte har ikke målopfyldelse
- Fisk – 8.000 km. vandløb, 76 % af målsatte har ikke målopfyldelse
- Planter – 2.900 km. vandløb, 66 % af målsatte har ikke målopfyldelse



Basisanalyse for Vandområdeplaner 2015-2012

Samlet risikovurdering (smådyr, fisk og planter)

- Risikovurdering 2021 er en indledende grovsortering af, hvilke vandområder det evt. kan blive aktuelt at gennemføre indsatser overfor i den kommende planperiode.



Kommune	Km. Vandløb (Limfjorden)
Herning	44
Holstebro	51
Lemvig	19
Struer	21
Randers	41
Silkeborg	18
Ikast Brande	41
Morsø	74
Skive	141
Thisted	170
Viborg	259
Brønderslev	150
Vesthimmerland	152
Rebild	138
Mariagerfjord	56
Jammerbugt	115
Aalborg	210
Hjørring	4

Virkemidler

- Ændret grødeskæringspraksis.
- Ændret oprensingspraksis.
- Udlægning af groft materiale (smårestaureringer)
- Hævning af vandløbsbunden uden genslyngning
- Etablering af træer langs vandløb
- Sandfang
- Udskiftning af bundmateriale
- Dobbeltprofil
- Genslyngning
- Etablering af miniådale med genslyngning
- Genslyngning i forbindelse med afværgeforanstaltninger (diger/pumper)
- Restaurering af hele ådale
- Åbning af rørlagte strækninger med efterfølgende hævning af bunden og eller genslyngning
- Åbning af rørlagte strækninger uden efterfølgende hævning eller genslyngning, men med smårestaureringer
- Åbning af rørlagte strækninger med efterfølgende etablering af miniådale med genslyngning
- Fjernelse af fysiske spærringer
- Reducere den hydrauliske belastning



Principper for indsatsplanlægning:

- Det overvejes, hvordan flest km. vandløb kan forbedres for pengene.
- Forslagene omfatter det i rammerne udmeldte antal km. vandløbsstrækning.
- Der anvendes fælles datagrundlag.
- Der anvendes omkostningseffektive virkemidler, men der går ikke på kompromis med resultatet – Indsatsen skal give målopfyldelse (hellere færre og gode, end mange og ringe målopfyldelse).
- Den lokale viden og faglighed bringes i spil med henblik på lokalt tilpassede løsninger.



Hvis den økonomiske ramme ikke holder i planlægningen:

- Det sikres, at principperne for indsatsplanlægningen er holdt og at billigere løsninger i indsatsplanlægningen ikke er en option.
- Der udarbejdes en prioritering med henblik på identificering af projekter som hensigtsmæssigt kan udskydes til 3. generations vandplaner.
- Kommuner melder ind med begrundelse, hvis der er projekter, der af den ene eller den anden grund ønskes udskudt.
- Ved behov udvælges endvidere projekter som udskydes på baggrund af en samlet vurdering af:
 - **Dårlig omkostningseffektivitet.**
 - Manglende lodsejerparathed.
 - Beliggenhed i forhold til Natura 2000 værdier (ingen naturgevinst).
 - Beliggenhed i forhold til andre naturværdier (ingen naturgevinst).
 - Ingen rekreative interesser.



Teknikergruppe

Handling	Dato
1. Møde <ul style="list-style-type: none">Fælles billede af opgaven, mål, indsatsområder, virkemidler, arbejdsplan m.v.	7. April
2. Møde <ul style="list-style-type: none">Teknikerne er startet op med GIS-værktøjet og har identificeret, hvor problematiske strækninger kunne være. Fokus på mødet er på disse.Vurdering af hvordan Vandrådsønsker og idéer til indsatser fra arbejdsgrupper kan imødekommes.	8 - 9. maj
3. Møde <ul style="list-style-type: none">Færdiggørelse af udkast til forslag til indsatsprogram	3. juni
4. Møde <ul style="list-style-type: none">Tilretning af forslag til indsatsprogram	26. juni

Vandråd

Handling	Dato
1. Vandrådsmøde <ul style="list-style-type: none">• Præsentation og orientering om vandrådsarbejdet nationalt og i oplandet til Limfjorden.• Forventet tidsplan, beslutning om arbejdsform m.m.	1. April
2. Vandrådsmøde <ul style="list-style-type: none">• Præsentation af det statslige udkast.• Indledende diskussion af virkemidler og indsatser• Drøftelse og prioritering af emner.	14. april
3. Vandrådsmøde <ul style="list-style-type: none">• Diskussion af kommunalbestyrelsernes udkast til forslag til indsatsprogrammets foranstaltninger	23. Juni
4. Vandrådsmøde <ul style="list-style-type: none">• Diskussion af kommunalbestyrelsernes forslag til indsatsprogram.• Udarbejdelse af udtalelse til forslaget og fremsendelse til Naturstyrelsen.	Sept. / okt.

Tekniker	Arbejdsgrp.	Embedsmand / Limfjordsråd	Vandråd
			01.04.2014
07.04.2014			
	09.04.2014		
		11.04.2014	
			14.04.2014
		02.05.2014	
08.05.2014 09.05.2014			
	~23.05.2014		
03.06.2014			
		13.06.2014	
			23.06.2014
26.06.2014			
		27.06.2014	
	Ult. juni		
		12.09.2014	
			15.09.2014 / 10.10.2014